








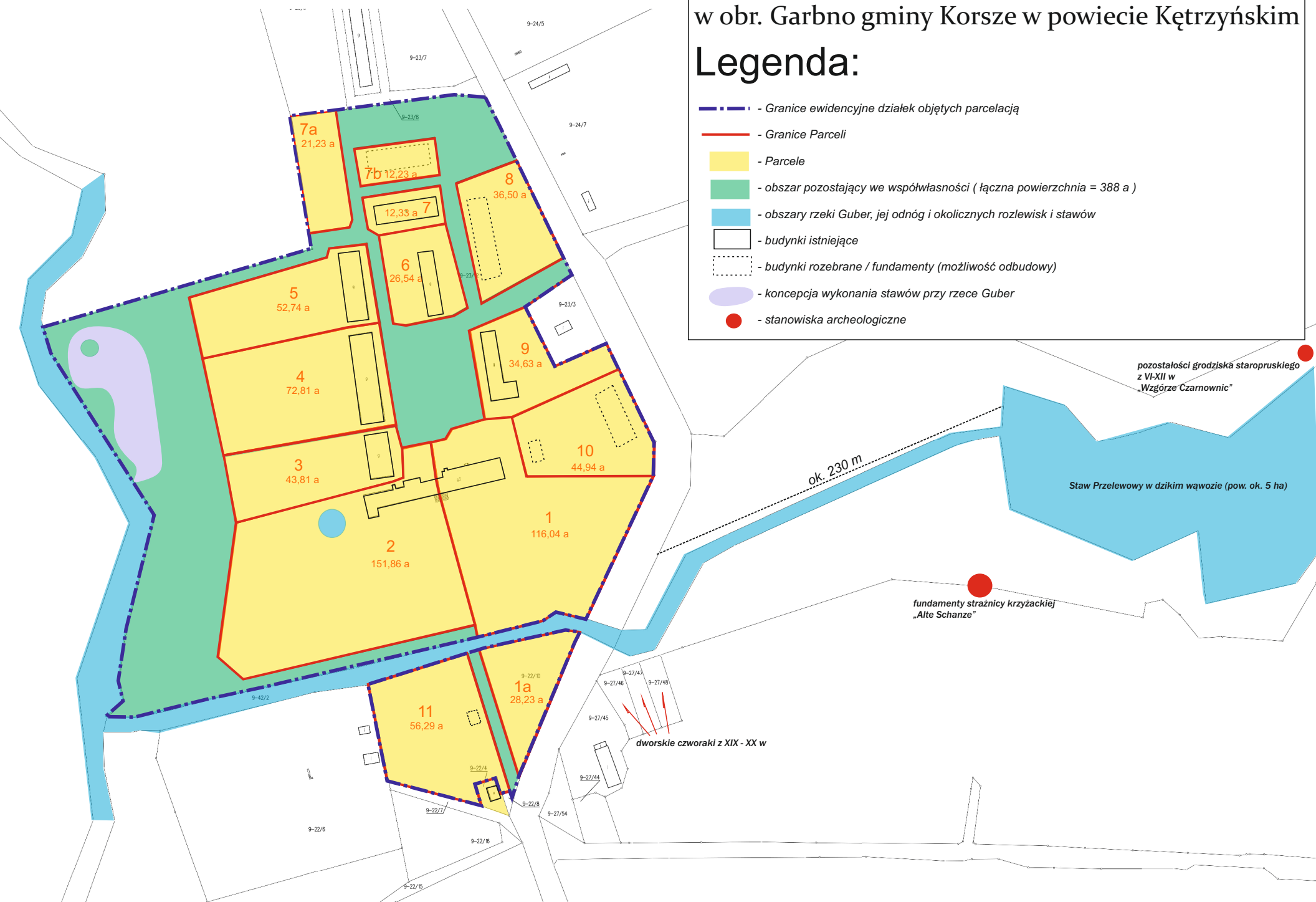


Wstępny projekt parcelacji działek nr 23/12 i 22/10 położonych w obr. Garbno gminy Korsze w powiecie Kętrzyńskim

Legenda:

-  - Granice ewidencyjne działek objętych parcelacją
-  - Granice Parceli
-  - Parcele
-  - obszar pozostający we współwłasności (łączna powierzchnia = 388 a)
-  - obszary rzeki Guber, jej odnóg i okolicznych rozlewisk i stawów
-  - budynki istniejące
-  - budynki rozebrane / fundamenty (możliwość odbudowy)
-  - koncepcja wykonania stawów przy rzece Guber
-  - stanowiska archeologiczne



pozostałości grodziska staropruskiego z VI-XII w „Wzgórze Czarnownic”

Staw Przelewowy w dzikim wąwozie (pow. ok. 5 ha)

fundamenty strażnicy krzyżackiej „Alte Schanze”

dworskie czworaki z XIX - XX w